

# 1.1. “Un mercado en el Geoparque” 1º y 2º de Primaria



El territorio del Geoparque de Granada ofrece una amplia oferta de productos y recursos con los que establecer tu futuro negocio. **Utiliza el Geoparque para vender u ofrecer los productos que más te gusten.**

## NOMBRE DE LA TIENDA:

¿Quiénes somos?

.....

¿Qué vendemos?

.....

¿Cuánto cuestan los productos que vendemos?

.....

¿Cuánto hemos vendido?

.....

¿Cuánto hemos comprado?

.....







## 1.2. “Palabras y dibujos despistados” 1º y 2º de Primaria




► Algunas palabras despistadas se han salido de su sitio en el texto, ¿nos ayudas a colocarlas?

En nuestro Geoparque de Granada hay lugares preciosos como  
altas \_\_\_\_\_ y \_\_\_\_\_.

También podemos hacer muchas actividades. Lo que más me gusta

es bañarme en las \_\_\_\_\_  calentitas, pasear y mirar las \_\_\_\_\_ 

Los geólogos y geólogas del Geoparque estudian las \_\_\_\_\_ 

Mi familia y yo vivimos en el Geoparque de \_\_\_\_\_ . Es genial vivir aquí.

**PALABRAS DESPISTADAS:** MONTAÑAS / RÍOS / AGUAS / ESTRELLAS / ROCAS / GRANADA

► Entre los dos dibujos de las geólogas hay 7 diferencias. ¡DESCÚBRELAS Y MÁRCALAS!



**GUÍA DIDÁCTICA**

Introducción  
al Geoparque de Granada



# 2.1. "Timeline del Geoparque" 1º y 2º de Primaria

## ORDENAR TODOS LOS PAISAJES

¿Seréis capaces de ordenar todos los paisajes que hemos tenido en el Geoparque?

### ¡Adelante!





## 2.2. “Montañas del Geoparque” 1º y 2º de Primaria

### GEOLOGIA

La investigación de los procesos geológicos se basa en realizar experimentos. Vamos a reproducir en el laboratorio cómo se forman las montañas.

¿Estás preparado y preparada para construir parte del paisaje del Geoparque?

Antes de empezar, ¿qué crees que va a pasar?:

Realiza fotos del experimento y explica lo que habéis hecho.

¿Conoces el nombre de alguna de las montañas que rodean el Geoparque de Granada?

¿Qué es lo que más te ha gustado?

**GUÍA DIDÁCTICA**


Introducción  
al Geoparque de Granada



# 3.1. “¿Quién se come a quién?” 1º y 2º de Primaria

## ¡Cuántos animales!

¡Cuántos animales! Recorta cada una de las imágenes de animales y plantas y pégalas dentro del triángulo o pirámide. Tendrás que tener en cuenta quién se comía a quien para ordenarlos bien, colocando en la parte inferior las plantas y en la superior a los carnívoros.



EPVRF-IGME (CSIC).



## 3.2. “Nuestros antepasados en el Geoparque” 1º y 2º de Primaria

Imagina que vives en la época de los primeros humanos que habitaron en el Geoparque, hace más de 1.000.000 de años. ¿Cómo vivían? ¿qué comerían? ¿dónde dormirían? ¿qué harían los niños y niñas?

Dibuja aquí cómo te lo imaginas.

# 4.1. “Descubriendo los minerales del Geoparque de Granada”

## 1º y 2º de Primaria

**¡CONVIÉRTETE EN UN GEÓLOGO O GEÓLOGA PARA IDENTIFICAR LOS SIGUIENTES MINERALES!**

¿De qué color son? Mira la tabla de la izquierda y en la columna de la derecha pon el número del mineral al que corresponde. ¿Sabes ya su nombre?

**NOMBRE Y COLOR DEL MINERAL**

**NÚMERO DEL MINERAL**

El **AZUFRE** es amarillo

La **GALENA** es brillante y pesa

La **MICA** se rompe en láminas

El **YESO** se raya con la uña

La **GOETHITA** es negra

La **PIRITA** es amarillo latón

El **YESO** es transparente

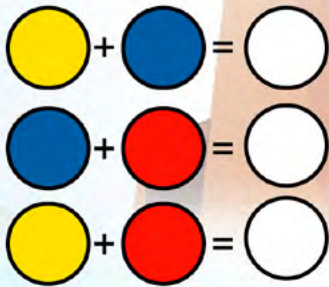
La **CALCOPIRITA** brilla y tiene muchos colores



## 4.2. “Los colores del Geoparque de Granada” 1º y 2º de Primaria

### ¡NOS ENCANTAN LOS COLORES!

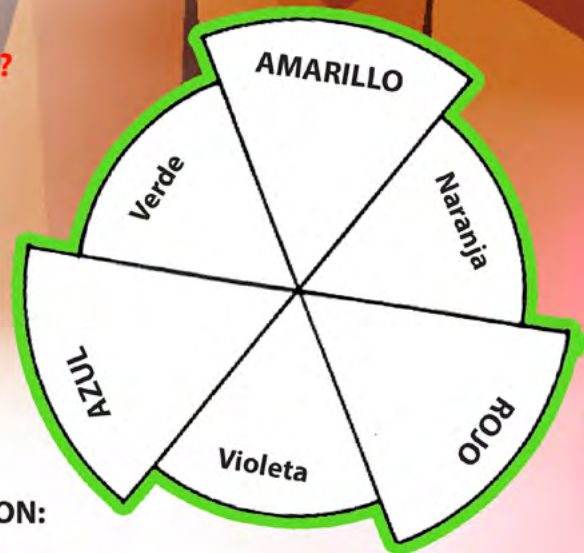
Colorea el círculo con los diferentes colores.  
Si mezclamos los siguientes colores, ¿Qué pasa?



COLORES FRÍOS SON:



COLORES CÁLIDOS SON:



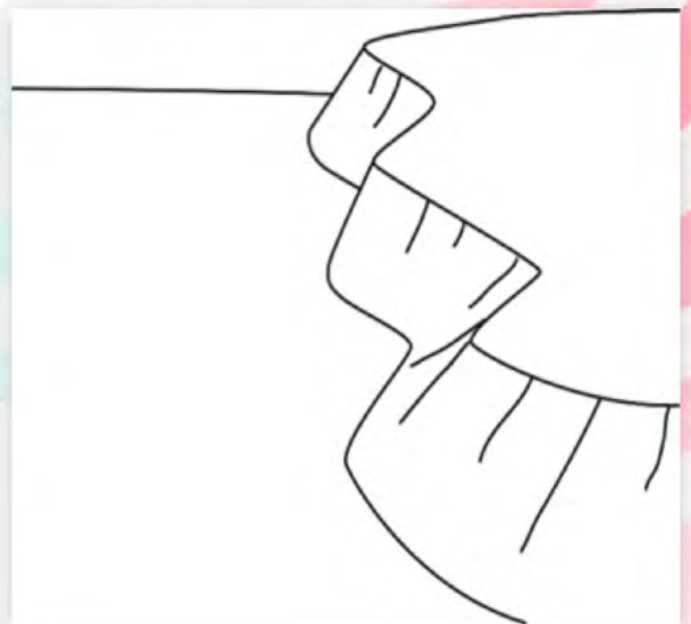

Donde había un río, las rocas tienen colores cálidos y donde había un lago, las rocas tienen colores fríos.

Colorea el paisaje de badlands con colores cálidos

**CÁLIDOS** CALIDOS

Colorea el paisaje de badlands con colores fríos

**FRÍOS** FRÍOS





# 5.1. “¿Cuánto mide?”

## 1º y 2º de Primaria

**1** Ordena en la ficha, de más pequeño a más grande, los siguientes animales fijándote en su tamaño. Coloca el número 1 al animal más pequeño y el número 5 al más grande.



Tigre dientes de sable  
120 cm



Mamut 500 cm



Hipopótamo 400 cm



Rinoceronte 380 cm



Puercoespín 50 cm

**2** ¿Cuál es el animal más grande?

**3** ¿Cuál es el animal más pequeño?

EPVRF-IGME (CSIC)

## 5.2. “Animales del pasado” 1º y 2º de Primaria

Conoce a los habitantes del Geoparque de Granada hace millones de años.

**Recorta los animales y pégalos sobre una cartulina donde hayas dibujado el paisaje.**



EPYRF-IGWE (CSIC)




# 6.1. “Un rompecabezas del paisaje” 1º y 2º de Primaria



Ayúdanos a montar este puzle y encontrarás el paisaje del Geoparque.

Elige tus colores favoritos y colorea las montañas, los valles y las llanuras.



GUÍA DIDÁCTICA

Introducción  
al Geoparque de Granada



## 6.2. “Paisaje y sensaciones del Geoparque” 1º y 2º de Primaria



Seguro que desde la ventana del cole o de tu casa puedes ver un paisaje.

**¿Te animas a dibujarlo?**



¿Cómo lo describirías? **Anímate a escribirlo.**



¿Cuál es el color del paisaje? **Utiliza el color que sea más parecido.**



¿Cuándo paseas por el recuerdas algún olor?



¿Y algún sonido?